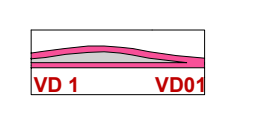


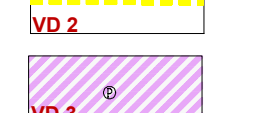

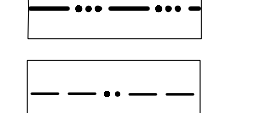

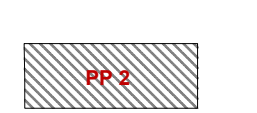


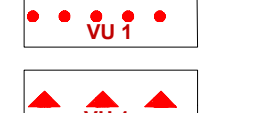


-  SILNICE S.II, TR. - návrh
-  SILNICE II, TR. A MÍSTNÍ KOMUNIKACE - návrh
-  ZASTÁVKA AUTOBUSU, TOČNA AUTOBUSU - návrh
-  KOMUNIKACE MÍSTNÍ - návrh
-  PARKOVISTĚ - návrh
-  HRANICE KATASTRÁLNÍHO ÚZEMÍ
-  HRANICE ZASTAVĚNÉHO ÚZEMÍ K 30.11.2012
-  PLOCHA PRO VEŘEJNÉ PROSTRANSTVÍ - návrh
-  ALEJ, STROMOŘADÍ - návrh
-  LOKÁLNÍ BIOCENTRUM - návrh
-  LOKÁLNÍ BIOKORIDOR - návrh

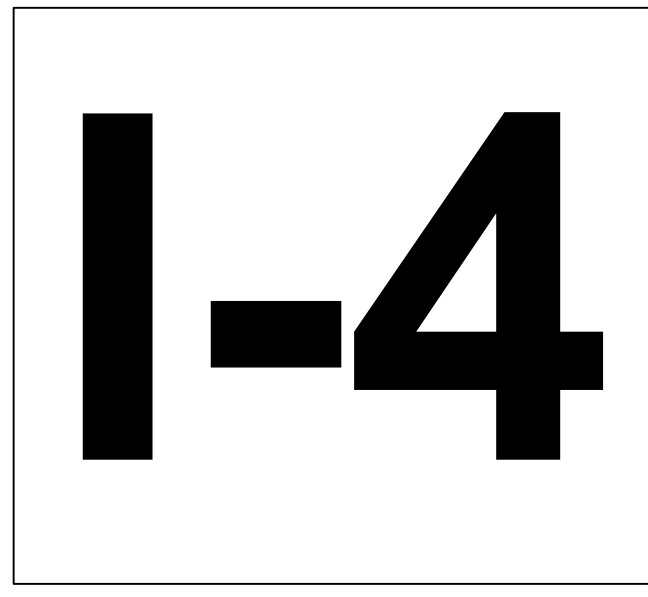
Vymezení ploch veřejně prospěšných staveb  
 Plochy a kategorie a měřítko vyznačení (lépe § 170 st.zák.)  
 na tyto plochy se vztahuje i předuplní právo podle § 101 st.zákona

**Veřejně prospěšné stavby**  
 VD – dopravní infrastruktura

- silnice  
 VD 1 – Rekonstrukce silnice II/152 v příslušné obci – plocha P2
- VD 01 – náhradní řešení silnice pro realizaci technického opatření – regulací rybnosti
- VD 02 – rekonstrukce klíčové silnice II/152 s místními komunikacemi
- VD 03 – novostavby autobusových zastávek
- místní komunikace  
 VD 03 – Prodloužení místní komunikace – plocha Z4
- parkoviště  
 VD 3 – Parkoviště
- VD 4 – Autostanoviště

**Veřejně prospěšné opatření:**  
 na tyto plochy se vztahuje i předuplní právo podle § 101 zákona  
 VO 1 – Zřízení veřejného území

**Vymezení veřejných prostranství**  
 na které se vztahuje předuplní právo podle § 101 zákona  
 PP 1 – Plocha pro veřejné prostranství, p.č. 5041/1, 5041/2, 5041/3  
 PP 2 – Plocha pro veřejné prostranství, p.č. 5031



**ATELIER ÚZEMNÍHO PLÁNOVÁNÍ A ARCHITEKTURY**  
 Ing. arch. Vlasta ŠILHAVÁ, k.ú.č. 22, 024 69 86 00  
 tel.: 541 224 817 e-mail: i4@i4a.cz

**KONTAKT:** Městský úřad Moravský Krumlov  
 Obecní úřad Jamolice

**ZADÁNÍ:** 05-2012  
**STAV:** květen 2013  
**MĚŘÍTKO:** 1:5000

**ČLENY ATELIERU:**  
 Ing. arch. Vlasta ŠILHAVÁ urbanistka  
 Ing. Jiří VÝSOUDIL architekt  
 Ing. Petr BĚLÁVKA, Ph.D. architekt  
 Ing. Ludmila ŠIMOVÁ inženýrka  
 Ing. Dobrota ŠIMOVÁ, Ph.D. inženýrka  
 Ing. Jaroslav ŠIMOVÁ, Ph.D. inženýrka  
 Ing. Jaroslav ŠIMOVÁ, Ph.D. inženýrka

ZÁZNAM O ÚČINNOSTI ÚZEMNÍHO PLÁNU		
Územní plán vydal správní orgán Zastupitelstvo obce Jamolice	Použito v rámci MAS Moravský Krumlov Odbor výstavby oddělení územního plánování	Rozličko
Číslo jednací:	Podpis:	
Datum vydání:	Oprávněná osoba pořizovatele Jméno a příjmení: Ing. Petr ŠTÁSTNÝ Funkce: vedoucí odboru výstavby a územního plánování	
Datum nabytí účinnosti Územního plánu:		