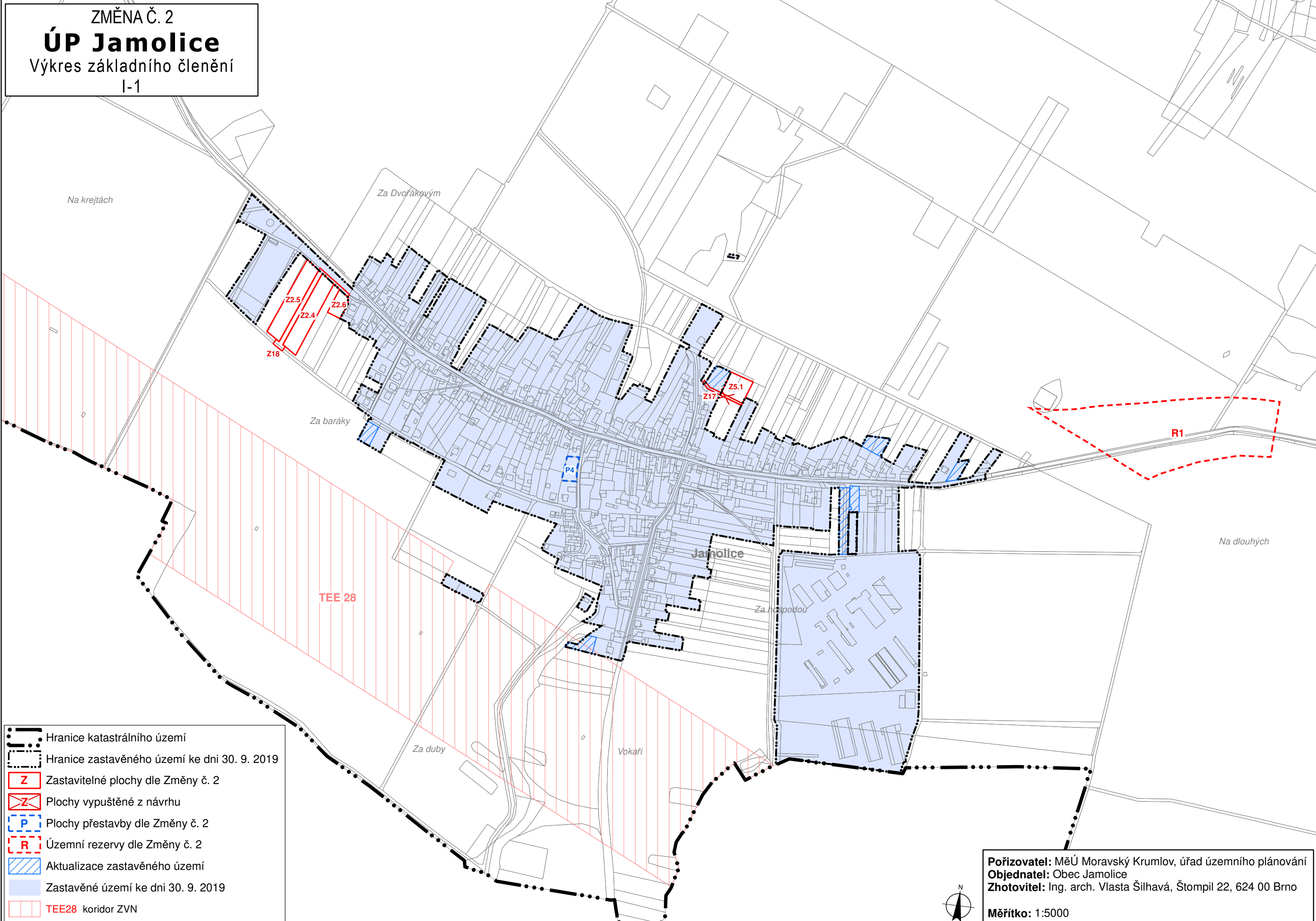











ZMĚNA Č. 2  
**ÚP Jamolice**  
 Výkres základního členění  
 I-1



-  Hranice katastrálního území
-  Hranice zastavěného území ke dni 30. 9. 2019
-  Zastavitelné plochy dle Změny č. 2
-  Plochy vypuštěné z návrhu
-  Plochy přestavby dle Změny č. 2
-  Územní rezervy dle Změny č. 2
-  Aktualizace zastavěného území
-  Zastavěné území ke dni 30. 9. 2019
-  TEE28 koridor ZVN

Pořizovatel: MěÚ Moravský Krumlov, úřad územního plánování  
 Objednatel: Obec Jamolice  
 Zhotovitel: Ing. arch. Vlasta Šilhavá, Štompil 22, 624 00 Brno  
 Měřítko: 1:5000

